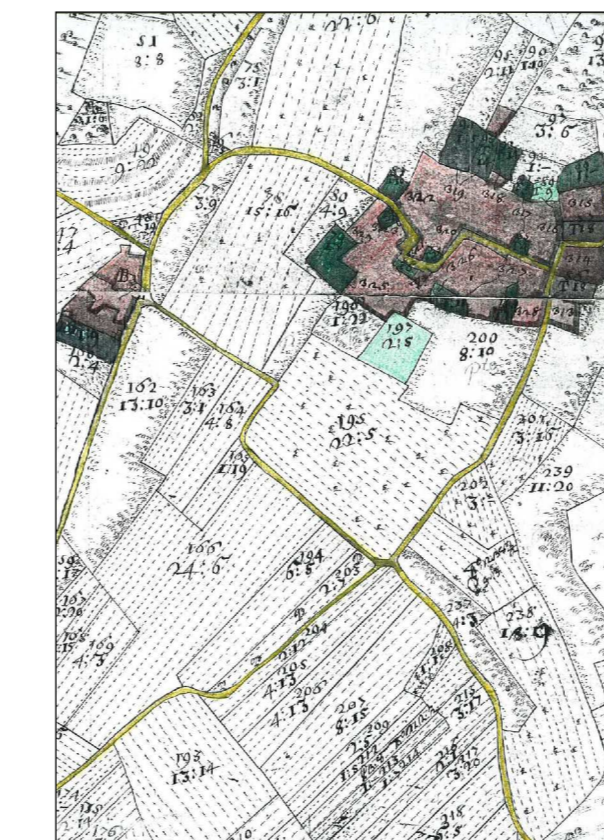


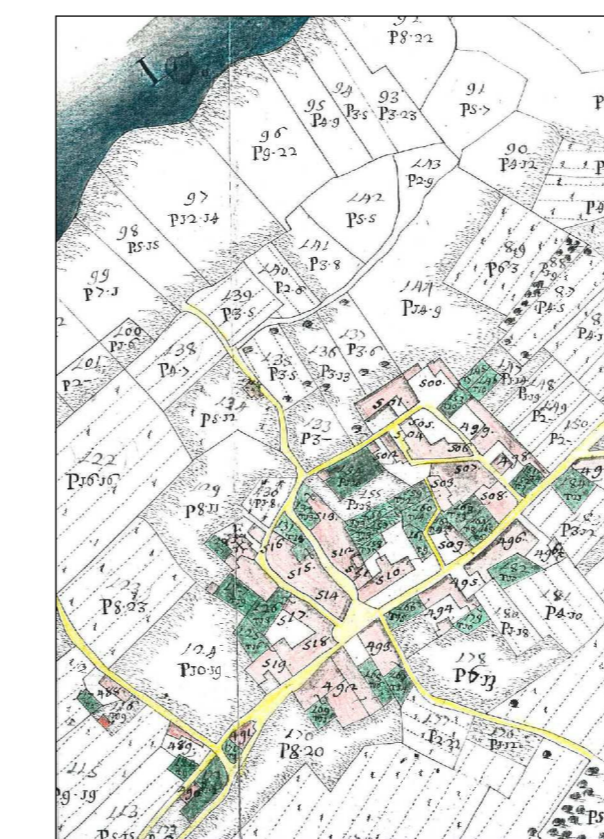
Catasto Teresiano



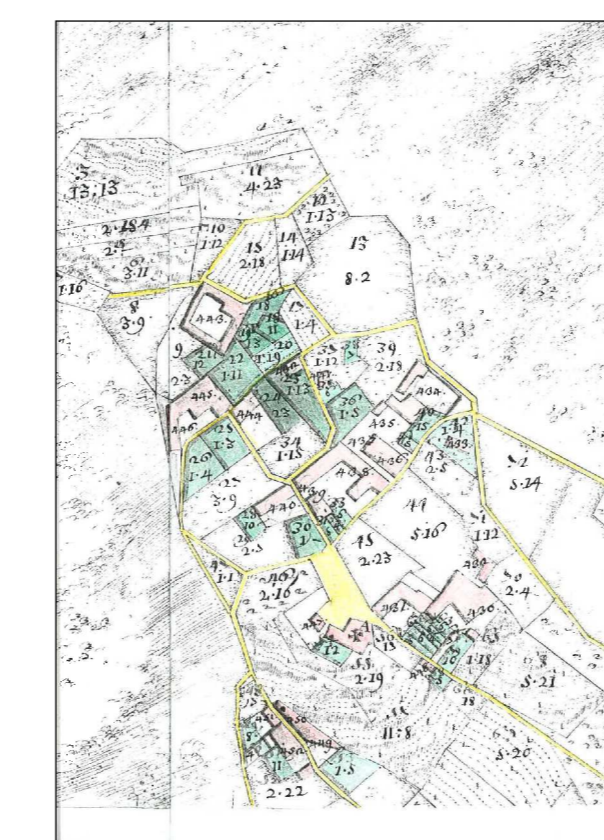
Vergiate



Cimbro



Corgeno



Cuirone

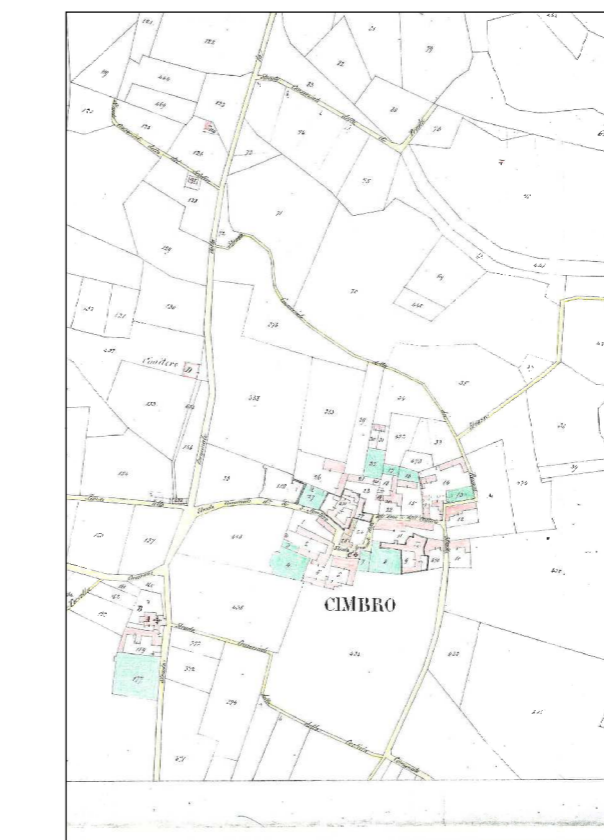


Sesona

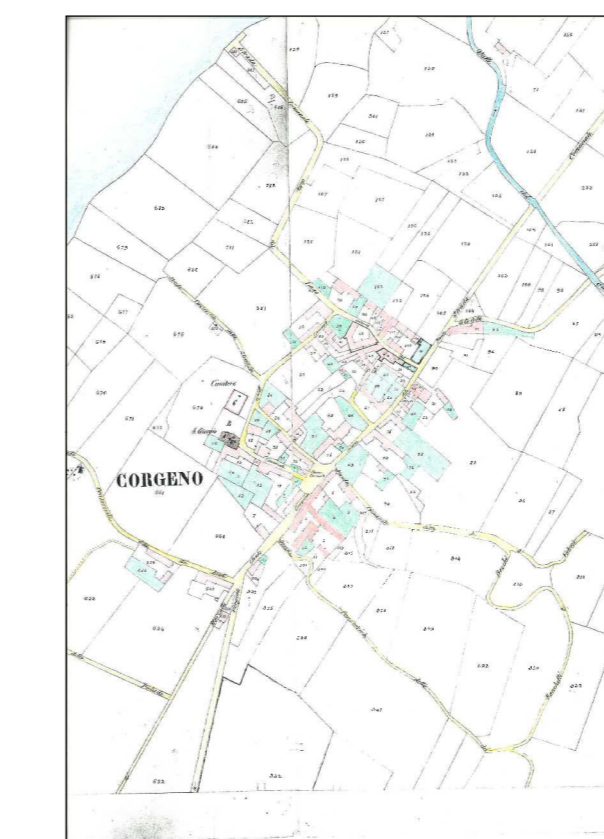
Cessato Catasto



Vergiate



Cimbro



Corgeno

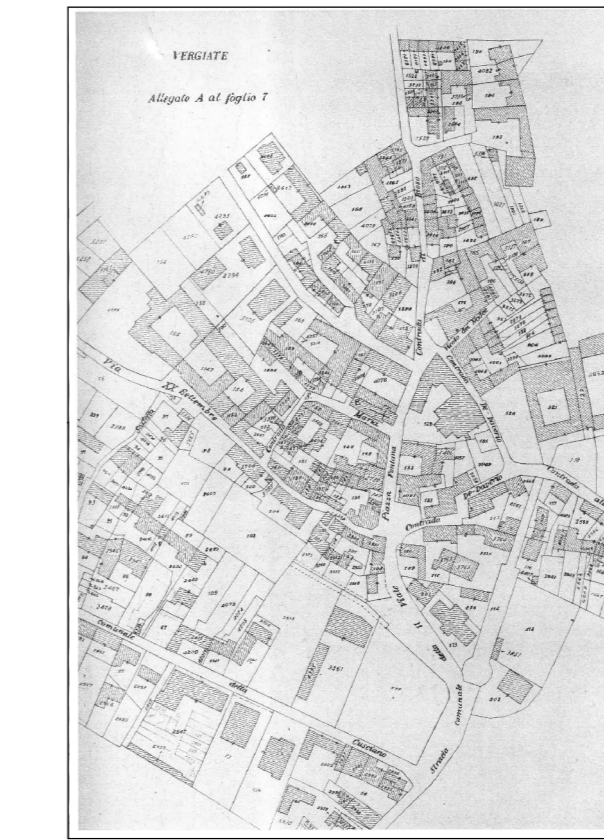


Cuirone

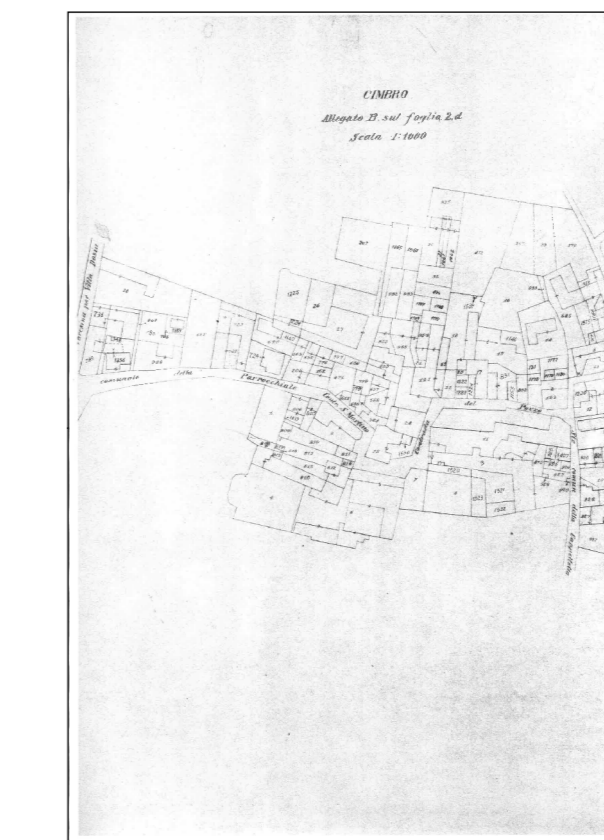


Sesona

Catasto 1983



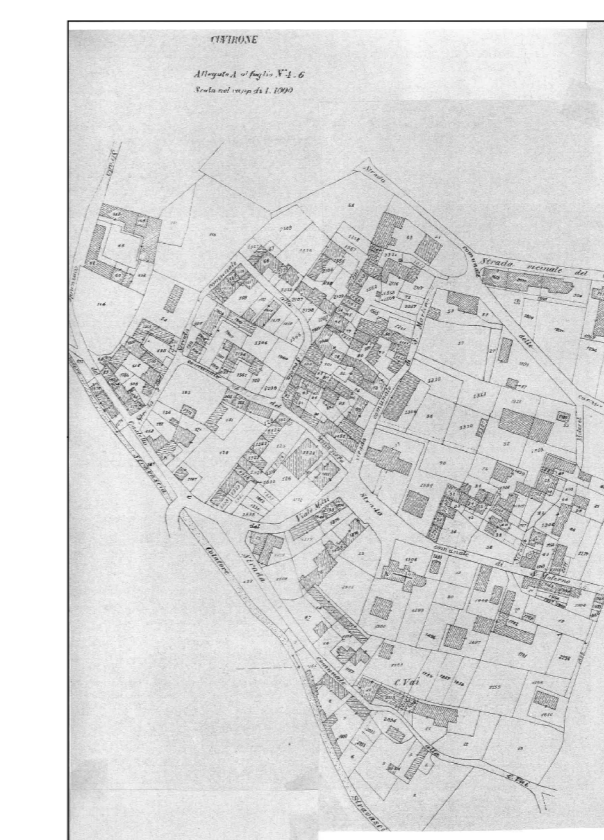
Vergiate



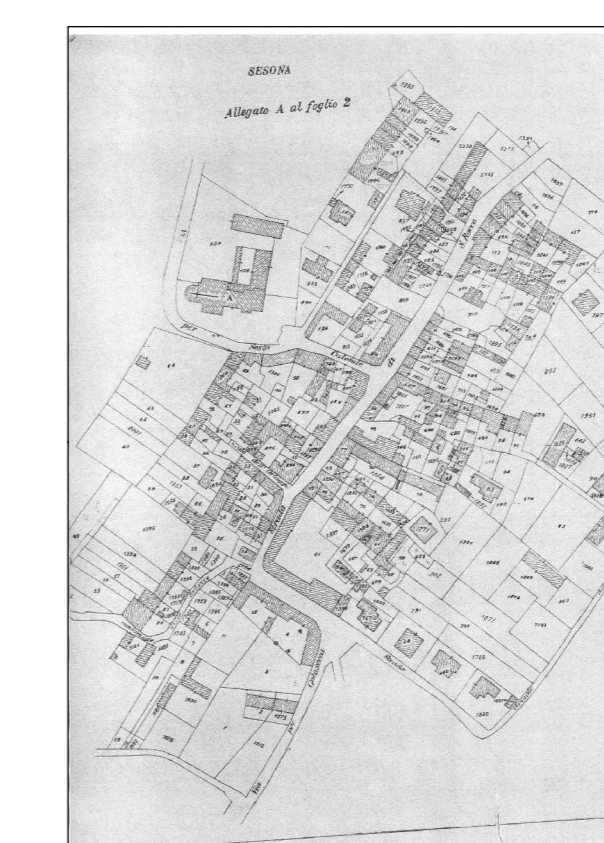
Cimbro



Corgeno

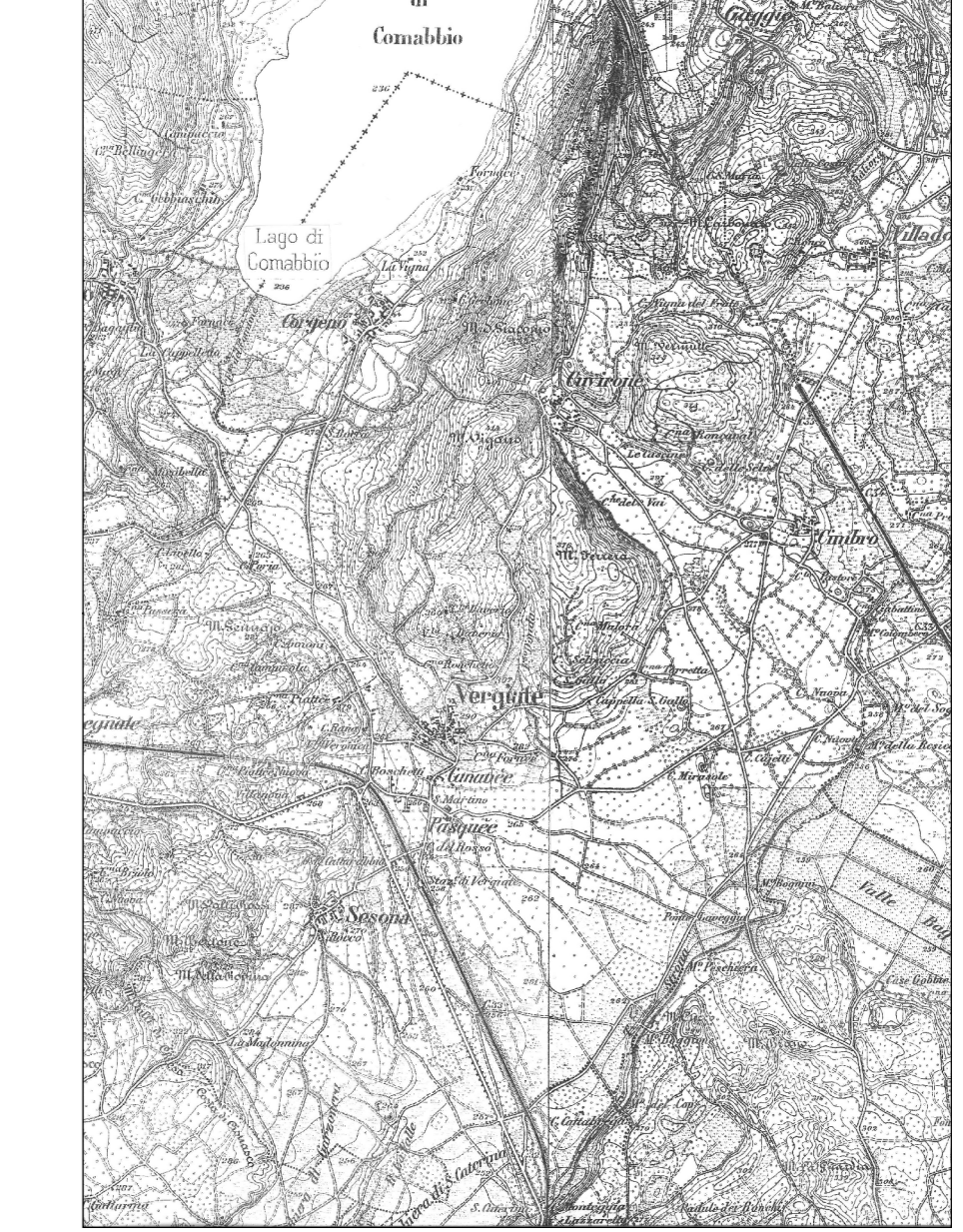


Cuirone

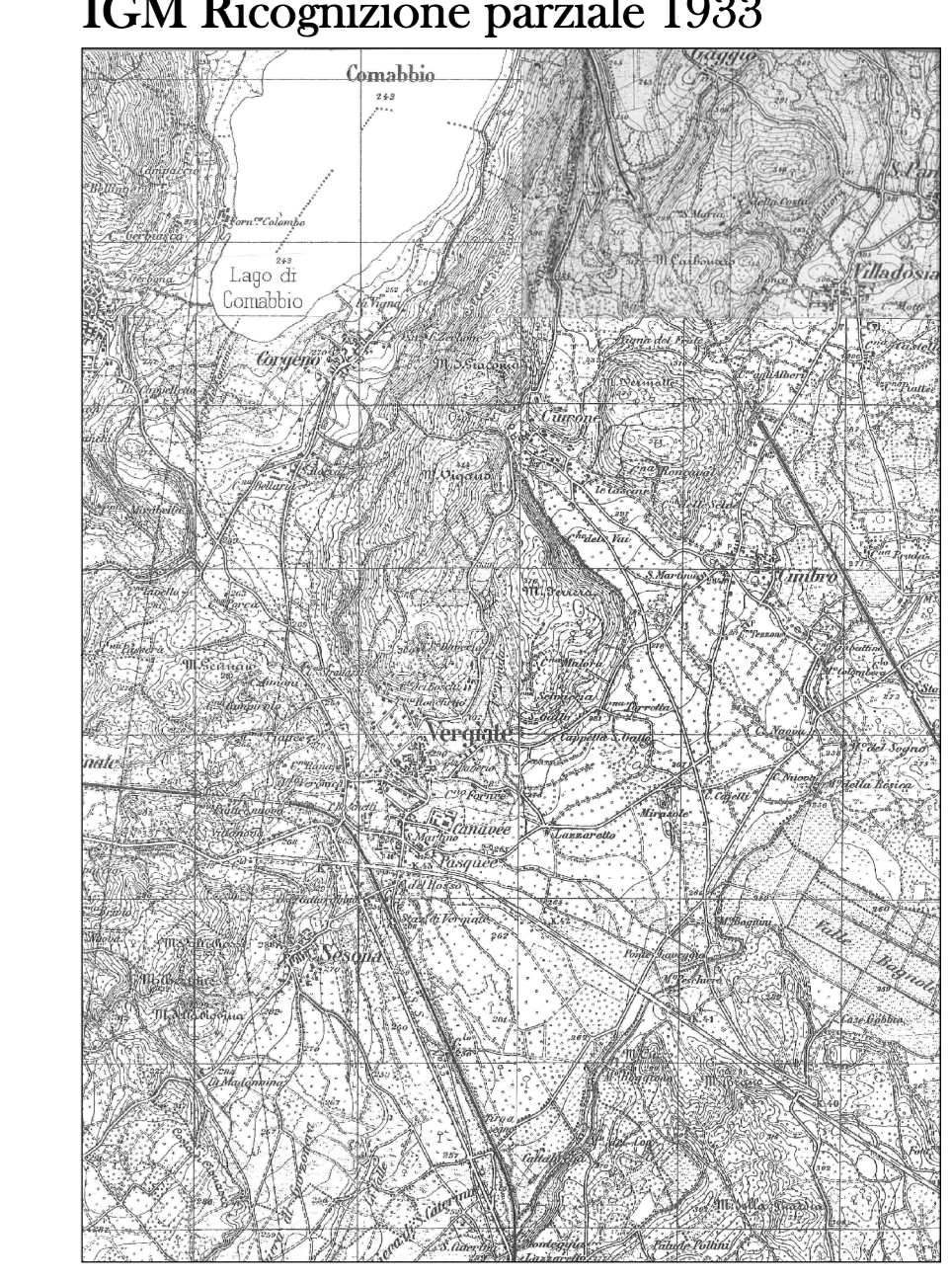


Sesona

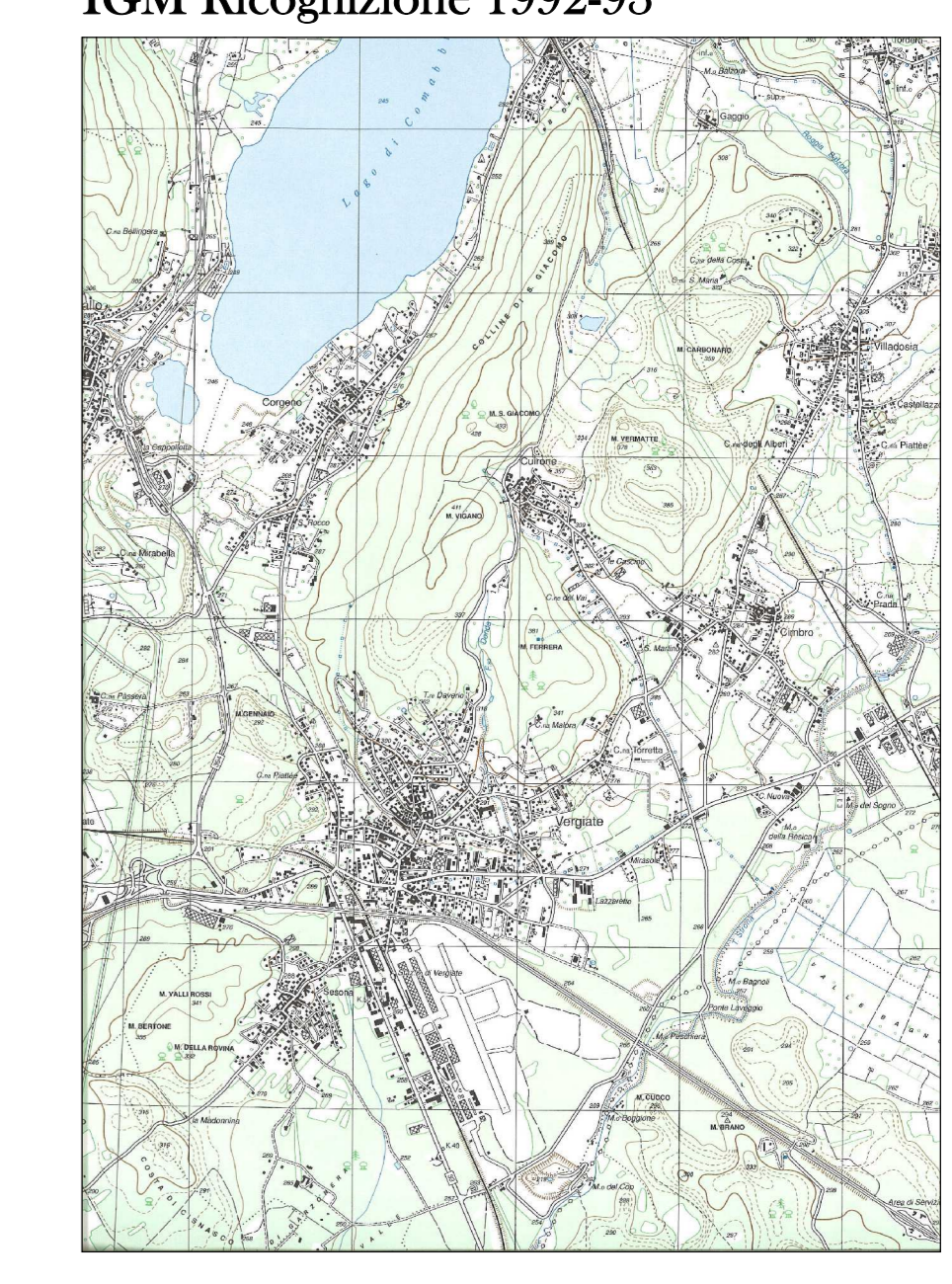
IGM Prima levata - 1884



IGM Ricognizione parziale 1933



IGM Ricognizione 1992-93



Legenda

- Confine comunale
- ▭ Tessuto Urbano Consolidato
- ▭ Perimetro Nuclei Storici
- Tracciato storico da IGM
- Linee Ferroviarie storiche
- Tracciato paesaggistico

Edifici rurali

- 1 - Cascina Anzani
- 2 - Cascina Boschetti
- 3 - Cascina Carati
- 4 - Cascina Capelli
- 5 - Cascina Campiolo
- 6 - Cascina Candò
- 7 - Cascina Cattarabbi
- 8 - Cascina Ciabattino
- 9 - Cascina del Rosso
- 10 - Cascina delle Selve
- 11 - Cascina Fiallo
- 12 - Cascina Fornelli/Fornace
- 13 - Cascina Garzonera
- 14 - Cascina Lavandè
- 15 - Cascina Malora/Torretta Nuova
- 16 - Cascina Mirasole
- 17 - Cascina Nuova
- 18 - Cascina Nuova
- 19 - Cascina Pezzone
- 20 - Cascina Pralle
- 21 - Cascina Pralle nuova
- 22 - Cascina Prada/Preda
- 23 - Cascina Rana
- 24 - Cascina Roncaval
- 25 - Cascina Ronchetto
- 26 - Cascina S. Gallo
- 27 - Cascina Selva/Scia
- 28 - Cascina Stradazzi
- 29 - Cascina Torretta
- 30 - Cascina Zerbone
- 31 - Cascine del Vai
- 32 - Ruderi Cascina Livello
- 33 - Ruderi Cascina Porca
- Le Cascine

Mulini

- 1 - Molino alla Strona/Molino Valdonna
- 2 - Molino Colombara/Colombera
- 3 - Molino del Sogno
- 4 - Molino della Resgia
- 5 - Ruderi fornace
- 6 - Ruderi Molino del Benigno/Bagnini

Monumenti e lavatoi

- 1 - Monumento ai caduti di Corgeno
- 2 - Monumento ai caduti di Corgeno
- 3 - Monumento ai caduti di Sesona
- 4 - Monumento ai caduti di Vergiate
- 5 - Pietra Miliare
- 6 - Pietra Miliare
- 7 - Pietra Miliare
- 8 - Pietra Miliare
- 9 - Pietra Miliare
- 10 - Pietra Miliare
- 11 - Lavatoio
- 12 - Lavatoio

Edifici archeologici

- 1 - Area archeologica dei Cromlech
- 2 - Area archeologica di San Gallo
- 3 - Palafite
- 4 - Torrizzo di Sesona
- 5 - Torre di Corgeno

Edifici religiosi

- 1 - Chiesa di S. Eusebio
- 2 - Chiesa di S. Gallo
- 3 - Chiesa di S. Giorgio
- 4 - Chiesa di S. Maria
- 5 - Chiesa di S. Martino
- 6 - Chiesa di S. Martino
- 7 - Chiesa di S. Matteo
- 8 - Chiesa di S. Maurizio (ora casa d'abitazione)
- 9 - Chiesa di S. Eusebio
- 10 - Chiesa di S. Rocco e S. Valeria
- 11 - Ruderi Chiesa S. Stefano
- 12 - Ruderi Chiesa S. Valeria

Cappellette ed Edicole

- 1 - Cappelletta ai caduti scoppio della polveriera
- 2 - Cappelletta Madonna del Rosario e S. Domenico
- 3 - Cappelletta Madonna di Caravaggio
- 4 - Cappelletta Madonna di Lourdes
- 5 - Cappelletta Madonna di Lourdes
- 6 - Cappelletta Maria Bambina
- 7 - Crocifisso campestre
- 8 - Crocifisso campestre
- 9 - Edicola a ricordo Chiesa Ss. Gervaso e Protaso
- 10 - Edicola Madonna di Lourdes
- 11 - Edicola Maria Ausiliatrice
- 12 - Edicola votiva - Annunciazione
- 13 - Edicola votiva di San Rocco



COMUNE DI VERGIATE
(Provincia di Varese)

P.G.T.
PIANO DI GOVERNO DEL TERRITORIO
DOCUMENTO DI PIANO

Servizio Urbanistica e del Sistema Informativo Territoriale

UFFICIO DI PIANO
Responsabile Tecnico Scientifico
Arch. Giuseppe Barra

Responsabile Redazione VAS
Arch. Gabriella Segnanfreddo

Responsabile Direttivo Tecnico U.P.
Arch. Gabriella Segnanfreddo

ESPERTI DI SETTORE
Arch. Silvio Gobbi - Mobilità e Reti
Dott. Mario Lolla - Geologo
Dott. Alessandro Nicoloso - Agronomo
Forestale
PRASSICOOP - Pianificazione Commerciale

RESPONSABILE DEL PROCEDIMENTO
Geom. Graziano Magni



SINDACO
Maurizio Leorato

Letture cartografica e iconografica del territorio

Delibera di Adozione n° 48 del 20.12.2013
Delibera di Approvazione n° 22 del 20.06.2014

PARERE di Compatibilità PTCP
Provincia di Varese - Deliberazione
n° 121 del 18.04.2014

SCALA 1:10.000 DATA: GIUGNO 2014

DP B 5